

**LAPORAN
MAGANG 1
DI DINAS PERHUBUNGAN KABUPATEN KEDIRI**



disusun oleh :

| | |
|------------------------|--------------|
| Shinta Nur Fadhillah | : 19.01.0620 |
| Khoirul Rizal Baehaqi | : 19.01.0634 |
| Rizki Dwi Prasetyo | : 19.01.0646 |
| Saiful Anwar Zukri | : 19.01.0647 |
| Daffa Mahastra Maulana | : 19.01.0659 |
| Ica Frisky Nurhidayati | : 19.01.0667 |

**PROGRAM SARJANA TERAPAN
PROGRAM STUDI REKAYASA SISTEM TRANSPORTASI JALAN
POLITEKNIK KESELAMATAN TRANSPORTASI JALAN
TEGAL
2022**

**LAPORAN
MAGANG 1
DI DINAS PERHUBUNGAN KABUPATEN KEDIRI**



disusun oleh :

| | |
|------------------------|--------------|
| Shinta Nur Fadhilah | : 19.01.0620 |
| Khoirul Rizal Baehaqi | : 19.01.0634 |
| Rizki Dwi Prasetio | : 19.01.0646 |
| Saiful Anwar Zukri | : 19.01.0647 |
| Daffa Mahastra Maulana | : 19.01.0659 |
| Ica Frisky Nurhidayati | : 19.01.0667 |

**PROGRAM SARJANA TERAPAN
PROGRAM STUDI REKAYASA SISTEM TRANSPORTASI JALAN
POLITEKNIK KESELAMATAN TRANSPORTASI JALAN
TEGAL
2022**

LAPORAN MAGANG 1
DI
DINAS PERHUBUNGAN KABUPATEN KEDIRI



disusun oleh :

| | |
|------------------------|--------------|
| Shinta Nur Fadhillah | : 19.01.0620 |
| Khoirul Rizal Baehaqi | : 19.01.0634 |
| Rizki Dwi Prasetio | : 19.01.0646 |
| Saiful Anwar Zukri | : 19.01.0647 |
| Daffa Mahastra Maulana | : 19.01.0659 |
| Ica Frisky Nurhidayati | : 19.01.0667 |


Mengetahui dan mengesahkan :

Tanggal : 20 Desember 2022

Kepala Bidang Lalu Lintas
Dinas Perhubungan Kab Kediri,

Koordinator Lapangan,


SOEHARDI, ST., M.T.
NIP. 19640925 199301 1 001


ADAM SURYOHADI B.S.Tr.Tra
NIP. 19980313 202203 1 005

HALAMAN PERSETUJUAN
LAPORAN MAGANG 1
DI DINAS PERHUBUNGAN KABUPATEN KEDIRI

disusun oleh :

| | |
|------------------------|--------------|
| Shinta Nur Fadhilah | : 19.01.0620 |
| Khoirul Rizal Baehaqi | : 19.01.0634 |
| Rizki Dwi Prasetio | : 19.01.0646 |
| Saiful Anwar Zukri | : 19.01.0647 |
| Daffa Mahastra Maulana | : 19.01.0659 |
| Ica Frisky Nurhidayati | : 19.01.0667 |

Telah disetujui oleh:

Tanggal : 20 Desember 2022

Pembimbing



HANENDYO PUTRO ,A.TD.,M.T

NIP. 19700519 199301 1 001


HALAMAN PENGESAHAN
LAPORAN MAGANG 1
DI DINAS PERHUBUNGAN KABUPATEN KEDIRI

Disusun oleh :

| | |
|------------------------|--------------|
| Shinta Nur Fadhilah | : 19.01.0620 |
| Khoirul Rizal Baehaqi | : 19.01.0634 |
| Rizki Dwi Prasetyo | : 19.01.0646 |
| Saiful Anwar Zukri | : 19.01.0647 |
| Daffa Mahastra Maulana | : 19.01.0659 |
| Ica Frisky Nurhidayati | : 19.01.0667 |

Telah diseminarkan :
Tanggal : 20 Desember 2022

Penguji 1



SOEHARDI, ST., M.T
NIP 19690925 199301 1 001

Penguji 2



HANENDYO PUTRO, A.TD., M.T
NIP. 19700519 199301 1 001

Mengetahui :
Ketua Program Studi
Rekayasa Keselamatan Transportasi Jalan



HANENDYO PUTRO, A.TD., M.T
NIP. 19700519 199301 1 001

HALAMAN PERNYATAAN

Yang bertanda tangan dibawah ini:

Nama : Rizki Dwi Prasetio

Notar : 19.01.0646

Program Studi : Rekayasa Sistem Transportasi Jalan

Menyatakan bahwa Laporan Magang 1 dengan judul "Laporan Hasil Magang 1 Di Dinas Perhubungan Kabupaten Kediri" bersifat asli atau original dan bukan merupakan karya yang pernah ditulis atau diterbitkan oleh pihak lain, kecuali secara tertulis diacu dalam naskah serta disebutkan dalam daftar pustaka. Apabila terbukti bahwa Laporan Magang 1 ini merupakan hasil karya pihak lain, kami bersedia mempertanggung jawabkan sekaligus menerima sanksi berdasarkan aturan yang berlaku di Politeknik Keselamatan Transportasi Jalan.


Kediri, 20 Desember 2022

Tim Penyusun,




Shinta Nur Fadhilah

Notar.19.01.0620



Kheirul Rizal Baehaqi

Notar. 19.01.0634



Rizki Dwi Prasetio

Notar. 19.01.0646



Saiful Anwar Zukri

Notar. 19.01.0647



Daffa Mahastra Maulana

Notar. 19.01.0659



Ica Frisky Nurhidayati

Notar. 19.01.0667

KATA PENGANTAR

Puji dan syukur penulis panjatkan atas kehadiran Allah SWT karena dengan rahmat dan Karunia-Nya penulis dapat menyelesaikan laporan ini secara tepat waktu. Laporan umum dengan judul "Buku Kinerja Keselamatan Jalan Di Kabupaten Kediri" ini telah penulis susun dengan semaksimal mungkin. Penulisan laporan ini tidak terlepas dari dukungan, bantuan serta bimbingan dari berbagai pihak. Oleh karena itu, pada kesempatan ini penulis ingin mengucapkan terimakasih kepada :

1. Bapak I Made Suartika, ATD., M.Eng.Sc. selaku Direktur Politeknik Keselamatan Transportasi Jalan;
2. Bapak Hanendyo Putro, A.TD.,M.T. selaku Ketua Program Studi Sarjana Terapan Rekayasa Sistem Transportasi Jalan;
3. Bapak Hanendyo Putro, A.TD.,M.T selaku Dosen Pembimbing 1;
4. Bapak Joko Suwono, S.Sos, MAP selaku Kepala Dinas Perhubungan Kabupaten Kediri;
5. Kak Adam Suryohadi Bungin, S.Tr.Tra selaku Koordinator Lapangan;
6. Semua pihak yang secara langsung maupun tidak langsung turut membantu dalam penyusunan Laporan Magang I ini yang tidak bisa kami sebutkan satu persatu.

Penulis menyadari akan keterbatasan kemampuan, dan pengalaman yang dimiliki, sehingga masih banyak kekurangan dalam penyusunan laporan ini, baik dari isi, penulisan, maupun tata bahasanya. Besar harapan penulis bahwa Laporan ini bisa berguna bagi semua pihak khususnya bagi Politeknik Keselamatan Transportasi Jalan.

Kediri, 20 Desember 2022

Tim Magang 1 Dinas Perhubungan Kabupaten Kediri

DAFTAR ISI

| | |
|--|------|
| HALAMAN PERSETUJUAN | iii |
| HALAMAN PENGESAHAN | iv |
| HALAMAN PERNYATAAN | v |
| KATA PENGANTAR | vi |
| DAFTAR ISI | vii |
| DAFTAR TABEL | xii |
| DAFTAR GAMBAR | xvi |
| DAFTAR LAMPIRAN | xxii |
| BAB I PENDAHULUAN | 1 |
| I.1. Latar Belakang | 1 |
| I.2. Ruang Lingkup | 3 |
| I.3. Tujuan | 4 |
| I.4. Manfaat | 5 |
| I.5. Waktu dan Tempat Pelaksanaan Magang 1..... | 6 |
| I.6. Sistematika Penulisan Laporan..... | 6 |
| I.6.1. Bagan Alir..... | 7 |
| I.6.2. Pengumpulan dan Analisis Data | 9 |
| I.6.3. Jadwal Kegiatan Magang..... | 13 |
| BAB II GAMBARAN UMUM | 15 |
| II.1. Profil Lokasi Magang 1..... | 15 |
| II.1.1. Sejarah dan Perkembangan Dinas Perhubungan | 15 |
| II.1.2. Visi dan Misi Dinas Perhubungan | 16 |
| II.1.3. Strategi | 16 |
| II.1.4. Kebijakan dan Sasaran | 19 |
| II.1.5. Bidang Usaha | 21 |
| II.2. Struktur Organisasi..... | 21 |
| II.3. Sumber Daya Manusia | 37 |
| II.3.1. Jumlah SDM Dishub Kabupaten Kediri..... | 37 |
| II.3.2. Kompetensi Sumber Daya Manusia | 38 |
| II.3.3. Proses Rekrutmen SDM..... | 38 |

| | |
|---|-----------|
| II.3.4. Upaya Peningkatan Kompetensi SDM | 39 |
| II.4. Tugas dan Fungsi..... | 39 |
| BAB III PENYELENGGARAAN RENCANA UMUM NASIONAL | |
| KESELAMATAN (RUNK) | 41 |
| III.1 Pilar 1 Sistem yang Berkeselamatan | 42 |
| III.1.1 Penyusunan, Penetapan Dan Pemberian Bimbingan RAK | 53 |
| III.1.2 Penguatan koordinasi KLLAJ antar pemangku kepentingan | 53 |
| III.1.3 Penyempurnaan Kebijakan dan Regulasi KLLAJ Terkait Sistem yang Berkeselamatan | 61 |
| III.1.4 Pengembangan dan Integrasi Data dan Sistem Informasi KLLAJ Setiap Pilar | 63 |
| III.1.5 Pengembangan Sistem Manajemen KLLAJ..... | 69 |
| III.1.6 Penguatan Kemitraan dan Kerja Sama KLLAJ | 69 |
| III.1.7 Penyelenggaraan studi dan evaluasi terhadap kebijakan program KLLAJ..... | 71 |
| III.1.8 Pendanaan KLLAJ | 72 |
| III.1.9 Penyelenggaraan monitoring dan evaluasi kinerja KLLAJ | 75 |
| III.2. Pilar II Jalan yang Berkeselamatan | 78 |
| III.2.1 Penyempurnaan Regulasi KLLAJ Terkait Jalan yang Berkeselamatan | 91 |
| III.2.2 Penetapan pemeringkatan jalan di jalan bebas hambatan, jalan nasional, dan jalan daerah | 91 |
| III.2.3 Pengawasan Jalan yang Berkeselamatan..... | 92 |
| III.2.4 Pengendalian Fungsi, Kegiatan dan Pengendalian Bahaya di Ruang Jalan..... | 93 |
| III.2.5 Perbaikan Badan Jalan | 95 |
| III.2.6 Pemenuhan Persyaratan Laik Fungsi Jalan dan Perlengkapan Jalan . | 96 |
| III.2.7 Penyelenggaraan Fasilitas bagi Pejalan Kaki dan Pesepeda terutama di Jalan Perkotaan..... | 98 |
| III.2.8 Penyelenggaraan Penanganan Keselamatan pada Tahap Konstruksi | 99 |
| III.2.9 Penanganan Daerah Rawan Kecelakaan..... | 101 |
| III.2.10 Penanganan Pelintasan Sebidang dengan Kereta Api..... | 102 |
| III.2.11 Penyediaan Lajur Khusus Angkutan Umum Massal Perkotaan yang Berkeselamatan | 103 |
| III.2.12 Penyelenggaraan Batas Kecepatan Kendaraan | 104 |

| | |
|---|-----|
| III.2.13 Penyelenggaraan Pembatasan Akses Jalan Bagi Kendaraan Rentan untuk Sepeda Motor dan Sepeda | 105 |
| III.2.14 Penguatan Kapasitas Sumber Daya Manusia (SDM) Bagi Penyelenggaraan Jalan serta Manajemen dan Rekayasa Lalu Lintas..... | 106 |
| III.3. Pilar III Kendaraan yang Berkeselamatan..... | 108 |
| III.3.1 Penyempurnaan Regulasi KLLAJ Terkait Kendaraan yang Berkeselamatan | 123 |
| III.3.2 Penyelenggaraan dan Perbaikan Prosedur Uji Tipe..... | 123 |
| III.3.3 Penyelenggaraan dan Perbaikan Prosedur Uji Berkala | 124 |
| III.3.4 Penyelenggaraan Sistem Informasi Pengujian Kendaraan Bermotor | 152 |
| III.3.5 Penguatan SDM Dan Peningkatan Lembaga Pendidikan Dan Pelatihan Penguji Kendaraan Bermotor..... | 153 |
| III.3.6 Peningkatan Instrumen Kendaraan Untuk Pembatasan Kecepatan. | 158 |
| III.3.7 Penegakan Hukum Atas Kepatuhan Pemenuhan Persyaratan Teknis Dan Laik Jalan | 158 |
| III.3.8 Penyelenggaraan Kepatuhan Persyaratan Teknis Dan Laik Jalan ... | 164 |
| III.3.9 Penyelenggaraan Sistem Manajemen Keselamatan (SMK) Perusahaan Angkutan Umum | 169 |
| III.4. Pilar IV Pengguna Jalan yang Berkeselamatan | 204 |
| III.4.1 Penyempurnaan Regulasi KLLAJ Terkait Pengguna Jalan yang Berkeselamatan | 216 |
| III.4.2 Pengembangan Pendidikan Berlalu Lintas..... | 216 |
| III.4.3 Kampanye dan Sosialisasi KLLAJ..... | 219 |
| III.4.4 Integrasi Surat Izin Mengemudi (SIM) dengan Pencatatan Data Pelanggaran | 227 |
| III.4.5 Penyempurnaan Persyaratan dan Prosedur Uji SIM | 227 |
| III.4.6 Pengembangan SDM, Sarana dan Prasarana Pengujian SIM..... | 235 |
| III.4.7 Pembinaan Teknis Pendidikan dan Pelatihan Mengemudi..... | 239 |
| III.4.8 Penyediaan dan Penggunaan Teknologi untuk Informasi dan Penegakan Hukum | 239 |
| III.4.9 Pengendalian, Pengawasan, dan Penegakan Hukum bagi 7 (tujuh) Faktor Risiko..... | 248 |
| III.4.10 Pemeriksaan Kondisi Pengemudi..... | 250 |
| III.5. Pilar V Penanganan Korban Kecelakaan | 253 |

| | |
|--|------------|
| III.5.1. Penyempurnaan Regulasi KLLAJ Terkait Penanganan Korban Kecelakaan | 259 |
| III.5.2. Penyelenggaraan Layanan Gawat Darurat Terpadu | 261 |
| III.5.3. Pengembangan Sistem Komunikasi Layanan Gawat Darurat | 273 |
| III.5.4. Rehabilitasi Pasca Kecelakaan | 275 |
| III.6. Pembahasan Pencapaian Kinerja Pilar | 276 |
| BAB IV PROFIL KESELAMATAN JALAN | 287 |
| IV.1 Indeks Fatalitas..... | 287 |
| IV.1.1 Indeks Fatalitas Per Panjang Jalan | 287 |
| IV.1.2 Fatalitas Per Kendaraan yang Terdaftar | 288 |
| IV.1.3 Case Fatality Rate..... | 290 |
| IV.2 Analisis Kejadian Kecelakaan | 291 |
| IV.2.1 Jumlah Kecelakaan dan Tingkat Keparahan | 291 |
| IV.2.2 Penyebab Kecelakaan | 294 |
| IV.2.3 Kendaraan yang Terlibat Kecelakaan..... | 297 |
| IV.2.4 Status Korban Terlibat Kecelakaan | 298 |
| IV.2.5 Jenis Kecelakaan | 302 |
| IV.2.6 Waktu Kejadian Kecelakaan..... | 303 |
| IV.2.7 Usia Yang Terlibat Kecelakaan | 304 |
| IV.2.8 Profesi Korban Kecelakaan | 305 |
| IV.2.9 Jenis Kelamin Korban Kecelakaan | 306 |
| IV.2.10 Tingkat Pendidikan Korban Kecelakaan..... | 307 |
| IV.3 Identifikasi DRK..... | 308 |
| IV.3.1 Equivalent Accident Number (EAN) | 309 |
| BAB V PENANGANAN DAERAH RAWAN KECELAKAAN | 314 |
| V.1 Kondisi Umum (Geometrik Jalan) | 314 |
| V.2 Kondisi Lalu Lintas | 320 |
| V.3 Kecepatan Kendaraan | 324 |
| V.4 Tingkat Pelayanan Ruas Jalan..... | 330 |
| V.5 Karakteristik Kecelakaan..... | 331 |
| V.6 Road Accident Mapping | 333 |
| V.7 Kondisi Jalan dan Perlengkapan Jalan..... | 337 |
| V.8 Perilaku Pejalan Kaki..... | 387 |

| | |
|---|------------|
| V.9 Konflik Lalu Lintas..... | 390 |
| V.10 Penyebab Kecelakaan..... | 410 |
| V.11 Usulan Penanganan | 413 |
| BAB VI KESIMPULAN DAN SARAN..... | 448 |
| VI.1 Kesimpulan | 448 |
| VI.2 Saran | 449 |
| DAFTAR PUSTAKA | 451 |
| LAMPIRAN | 452 |

DAFTAR TABEL

| | |
|--|-----|
| Tabel I. 1 Jadwal Kegiatan Magang (Tim Magang Kabupaten Kediri, 2022) ... | 13 |
| Tabel II. 1 Jumlah Pegawai Dinas Perhubungan Kabupaten Kediri (Renstra Dinas Perhubungan Kabupaten Kediri, 2022)..... | 37 |
| Tabel III. 1 Nilai Pembobotan Kinerja Pilar I (Hasil Analisis, 2022)..... | 43 |
| Tabel III. 2 Susunan Forum LLAJ di Kabupaten Kediri, (Keputusan Bupati, 2010)..... | 54 |
| Tabel III. 3 Kebijakan Prioritas KLLAJ Kabupaten Kediri (RPJMD Kabupaten Kediri, 2021-2026)..... | 59 |
| Tabel III. 4 Rencana Aksi Program Kegiatan (Renstra Dinas Perhubungan Kabupaten Kediri, 2021 - 2026) | 69 |
| Tabel III. 5 Pendanaan LLAJ Kabupaten Kediri (RENSTRA Dinas Perhubungan Kabupaten Kediri, 2021 - 2026) | 72 |
| Tabel III. 6 Perkembangan Infrastruktur Jalan Kabupaten Kediri (Dinas PUPR Kabupaten Kediri, 2022)..... | 78 |
| Tabel III. 7 Nilai Pembobotan Kinerja Pilar II (Hasil Analisis, 2022)..... | 80 |
| Tabel III. 8 Nilai Pembobotan Rencana Aksi Keselamatan Pilar III (Hasil Analisis, 2022) | 109 |
| Tabel III. 9 Biaya Uji di UPUBKB Kabupaten Kediri (UPUBKB Kab. Kediri, 2022) | 129 |
| Tabel III. 10 Sarana dan Prasarana di UPUBKB Kabupaten Kediri (UPUBKB Kab. Kediri, 2022) | 130 |
| Tabel III. 11 Waktu Uji Berkala Yang Pertama di UPUBKB Kabupaten Kediri (UPUBKB Kab. Kediri, 2022)..... | 134 |
| Tabel III. 12 Waktu Uji Berkala 6 Bulan di UPUBKB Kabupaten Kediri (UPUBKB Kab. Kediri, 2022)..... | 135 |
| Tabel III. 13 Waktu Mutasi Masuk di UPUBKB Kabupaten Kediri (UPUBKB Kab. Kediri, 2022) | 135 |
| Tabel III. 14 Waktu Numpang Uji Masuk di UPUBKB Kabupaten Kediri (UPUBKB Kab. Kediri, 2022)..... | 136 |
| Tabel III. 15 Daftar Nama Kepala UPUBKB Kabupaten Kediri (UPUBKB Kab. Kediri, 2022) | 139 |
| Tabel III. 16 Daftar Nama Penguji UPUBKB Kabupaten Kediri (UPUBKB Kab. Kediri, 2022) | 139 |
| Tabel III. 17 Data Kendaraan Bermotor Wajib Uji (UPUBKB Kab. Kediri, 2022) | 140 |
| Tabel III. 18 Peralatan Uji Berkala Kabupaten Kediri (UPUBKB Kab. Kediri, 2022) | 145 |
| Tabel III. 19 Data Peralatan Uji Menurut Merk, Tipe Model, Nomor Seri (UPUBKB Kab. Kediri, 2022)..... | 148 |
| Tabel III. 20 Alur Pelaksanaan Kalibrasi Alat Uji (UPUBKB Kab. Kediri, 2022) | 151 |

| | |
|--|-----|
| Tabel III. 21 Alur Teknis dan Laik Jalan (UPUBKB Kab. Kediri, 2022) | 160 |
| Tabel III. 22 Alur Teknis dan Laik Jalan (UPUBKB Kab. Kediri, 2022) | 166 |
| Tabel III. 23 Rute Angkutan Pedesaan Di Kabupaten Kediri (Dinas Perhubungan Kab. Kediri, 2022)..... | 171 |
| Tabel III. 24 Data Jumlah Mobil Penumpang Umum (MPU) (Dinas Perhubungan Kab. Kediri, 2022)..... | 172 |
| Tabel III. 25 Data Perusahaan Angkutan Barang Kabupaten Kediri (Dinas Perhubungan Kab. Kediri, 2022)..... | 175 |
| Tabel III. 26 Data Perusahaan Angkutan Pariwisata Kabupaten Kediri (Dinas Perhubungan Kab. Kediri, 2022)..... | 186 |
| Tabel III. 27 Daftar Pengelola Angkutan Perahu Kabupaten Kediri (Dinas Perhubungan Kabupaten Kediri, 2022)..... | 188 |
| Tabel III. 28 Nilai Pembobotan Rencana Aksi Keselamatan Pilar IV (Hasil Analisis, 2022) | 205 |
| Tabel III. 29 Rincian Kegiatan Dikmas (Polres Kediri, 2022)..... | 220 |
| Tabel III. 30 Daftar Sekolah yang sudah dilaksanakan Sosialisasi KLLAJ (Polres Kediri, 2022) | 221 |
| Tabel III. 31 Tampilan SKRIP (Polres Kediri, 2022) | 247 |
| Tabel III. 32 Data Pelanggar Kabupaten Kediri (Polres Kediri, 2022)..... | 249 |
| Tabel III. 33 Jenis Pelanggar Pengguna Kendaraan di Kabupaten Kediri (Polres Kediri, 2022) | 250 |
| Tabel III. 34 Nilai Pembobotan Kinerja Pilar V (Hasil Analisis, 2022) | 254 |
| Tabel III. 35 Penyediaan Layanan Ambulance PSC 119 dan Fasilitas Pelayanan Kesehatan (Dinas Kesehatan Kabupaten Kediri, 2022) | 264 |
| Tabel III. 36 Pencapaian Pilar I (Hasil Analisis, 2022)..... | 277 |
| Tabel III. 37 Pencapaian Pilar II (Hasil Analisis, 2022) | 279 |
| Tabel III. 38 Pencapaian Pilar III (Hasil Analisis, 2022) | 281 |
| Tabel III. 39 Pencapaian Pilar IV (Hasil Analisis, 2022)..... | 283 |
| Tabel III. 40 Pencapaian Pilar V (Hasil Analisis, 2022)..... | 285 |
| Tabel IV. 1 Indeks Fatalitas per Panjang Jalan di Kabupaten Kediri (Hasil Analisis, 2022) | 287 |
| Tabel IV. 2 Fatalitas per Kendaraan yang Terdaftar (Hasil Analisis, 2022) ... | 289 |
| Tabel IV. 3 Case Fatality Rate (Hasil Analisis, 2022)..... | 290 |
| Tabel IV. 4 Identifikasi Black Area di Kabupaten Kediri (Hasil Analisis, 2022) | 310 |
| Tabel IV. 5 Identifikasi Black Site di Kabupaten Kediri (Hasil Analisis, 2022) | 312 |
| Tabel V. 1 Kecepatan Kendaraan Melintas di Jalan Seokarno Hatta (Hasil Analisis, 2022) | 324 |
| Tabel V. 2 Kecepatan Kendaraan Melintas di Jalan Pare-Kandangan (Hasil Analisis, 2022)..... | 325 |
| Tabel V. 3 Kecepatan Kendaraan Melintas di Jalan Ahmad Yani (Hasil Analisis, 2022) | 326 |
| Tabel V. 4 Kecepatan Kendaraan Melintas di Jalan Hosokroaminoto (Hasil Analisis, 2022)..... | 327 |

| | |
|--|-----|
| Tabel V. 5 Kecepatan Kendaraan Melintas di Jalan Erlangga (Hasil Analisis, 2022)..... | 328 |
| Tabel V. 6 Kecepatan Kendaraan Melintas di Jalan Kediri Wates (Hasil Analisis, 2022) | 329 |
| Tabel V. 7 Kondisi Jalan dan Perlengkapan Jalan Soekarno Hatta (Hasil Analisis, 2022) | 337 |
| Tabel V. 8 Kondisi Jalan dan Perlengkapan Jalan Pare Kandangan (Hasil Analisis, 2022) | 350 |
| Tabel V. 9 Kondisi Jalan dan Perlengkapan Jalan Ahmad Yani (Hasil Analisis, 2022)..... | 360 |
| Tabel V. 10 Kondisi Jalan dan Perlengkapan Jalan Hos Cokroaminoto (Hasil Analisis, 2022)..... | 368 |
| Tabel V. 11 Kondisi Jalan dan Perlengkapan Jalan Erlangga (Hasil Analisis, 2022)..... | 373 |
| Tabel V. 12 Kondisi Jalan dan Perlengkapan Jalan Kediri Wates (Hasil Analisis, 2022) | 384 |
| Tabel V. 13 Jumlah Pejalan Kaki Jl Soekarno Hatta (Hasil Analisis, 2022).... | 388 |
| Tabel V. 14 Jumlah Pejalan Kaki Jl Pare Kandangan (Hasil Analisis, 2022)... | 388 |
| Tabel V. 15 Jumlah Pejalan Kaki Jl Ahmad Yani (Hasil Analisis, 2022) | 389 |
| Tabel V. 16 Jumlah Pejalan Kaki Jl Hos Cokroaminoto (Hasil Analisis, 2022) | 389 |
| Tabel V. 17 Jumlah Pejalan Kaki Jl Erlangga (Hasil Analiss, 2022) | 390 |
| Tabel V. 18 Jumlah Pejalan Kaki Jl Kediri Wates (Hasil Analisis, 2022) | 390 |
| Tabel V. 19 Pencatatan Konflik Lalu Lintas Simpang 4 PT Karyadibya Mahardika Desa Buluampal (Hasil Analisis, 2022) | 391 |
| Tabel V. 20 Pencatatan Konflik Lalu Lintas Simpang 3 Kantor Desa Kencong (Hasil Analisis, 2022)..... | 394 |
| Tabel V. 21 Pencatatan Konflik Lalu Lintas Simpang 3 Berganda Sisi Kiri dan Kanan Ahmad Yani (Hasil Analisis, 2022) | 397 |
| Tabel V. 22 Pencatatan Konflik Lalu Lintas Simpang 3 Indomaret Hos Cokroaminoto..... | 400 |
| Tabel V. 23 Pencatatan Konflik Simpang 4 Kantor Desa Sukorejo (Hasil Analisis, 2022) | 404 |
| Tabel V. 24 Pencatatan Jenis Konflik Lalu Lintas Simpang 3 Desa Janti (Hasil Analisis, 2022)..... | 407 |
| Tabel V. 25 Usulan Penanganan Jl Soekarno Hatta STA 1+300 sampai STA 2+380 (Hasil Analisis, 2022) | 413 |
| Tabel V. 26 Usulan Penanganan Jalan Pare-Kadangan STA 1+800 sampai STA 3+00 (Hasil Analisis, 2022)..... | 421 |
| Tabel V. 27 Usulan Penanganan Jalan Ahmad Yani STA 0+00 sampai 0+750 (Hasil Analisis, 2022)..... | 427 |
| Tabel V. 28 Usulan Penanganan Jalan Hos Cokroaminoto STA 0+200 sampai STA 1+400 (Hasil Analisis, 2022)..... | 431 |
| Tabel V. 29 Usulan Penanganan Jalan Erlangga STA 0+00 sampai STA 1+200 (Hasil Analisis, 2022)..... | 436 |

| | |
|---|-----|
| Tabel V. 30 Jalan Kediri – Wates STA 0+800 sampai STA 1+700 (Hasil Analisis, 2022) | 443 |
|---|-----|

DAFTAR GAMBAR

| | |
|--|----|
| Gambar I. 1 Diagram Alir | 8 |
| Gambar II. 1 Dinas Perhubungan Kabupaten Kediri (Dokumentasi Tim Magang Kabupaten Kediri, 2022)..... | 15 |
| Gambar II. 2 Diagram Target Kinerja Unit Pelayanan Perhubungan Tahun 2021 – 2026 (Renstra Dinas Perhubungan Kabupaten Kediri, 2021 - 2026)..... | 16 |
| Gambar II. 3 Diagram Cakupan Kinerja Pelayanan LLAJ (Renstra Dinas Perhubungan Kabupaten Kediri , 2022)..... | 17 |
| Gambar II. 4 Bagan Organisasi Dinas Perhubungan Kabupaten Kediri (Renstra Kabupaten Kediri , 2022)..... | 22 |
| Gambar II. 5 Sebaran Kompetensi SDM Dishub Kabupaten Kediri (Tim Magang Kabupaten Kediri, 2022)..... | 38 |
| Gambar III. 1 Pembahasan Forum LLAJ di Dinas Perhubungan Kabupaten Kediri (Dinas Perhubungan Kabupaten Kediri, 2020) | 59 |
| Gambar III. 2 Kegiatan Police Goes to School di SMA N 1 Plemahan (Dokumentasi Polres Kediri, 2022)..... | 62 |
| Gambar III. 3 Pembagian Brosur Keselamatan Berkendara (Dokumentasi Polres Kediri, 2022) | 63 |
| Gambar III. 4 Tampilan Website Dishub Kabupaten Kediri (Website Pemerintahan Kabupaten Kediri, 2022)..... | 64 |
| Gambar III. 5 Monitor ATCS Kabupaten Kediri (Dokumentasi Tim Magang 1 Kabupaten Kediri, 2022)..... | 65 |
| Gambar III. 6 Ruang CC Room Dinas Perhubungan (Dokumentasi Tim Magang 1 Kabupaten Kediri, 2022)..... | 65 |
| Gambar III. 7 Aplikasi SIM PKB (Dinas Perhubungan Kabupaten Kediri, 2022) | 66 |
| Gambar III. 8 Sosial Media Dinas Perhubungan Kabupaten Kediri (Tim Magang 1 Kabupaten Kediri, 2022)..... | 67 |
| Gambar III. 9 Tampilan Pantauan CCTV salah satu ruas jalan di Kabupaten Kediri (ATCS Dinas Perhubungan Kabupaten Kediri, 2022)..... | 68 |
| Gambar III. 10 Rapat Rencana Pembangunan Jalan Lingkar (Dokumentasi Dinas Perhubungan Kabupaten Kediri, 2022)..... | 70 |
| Gambar III. 11 Operasi Gabungan Terkait Angkutan Barang (Dokumentasi Tim Magang 1 Kabupaten Kediri, 2022) | 71 |
| Gambar III. 12 Dokumen RPJMD 2021 - 2026 (Bappeda Kabupaten Kediri, 2022)..... | 72 |
| Gambar III. 13 Kontruksi Jalan Kabupaten Kediri (Dinas PUPR, 2022)..... | 93 |
| Gambar III. 14 Pengendalian Bahaya Ruang Jalan Kabupaten Kediri (Dinas PUPR, 2022)..... | 94 |
| Gambar III. 15 Pengendalian Bahaya Ruang Jalan Kabupaten Kediri (Dinas PUPR, 2022)..... | 94 |

| | |
|--|-----|
| Gambar III. 16 Perbaikan Kerusakan Lajur Lalu Lintas Kabupaten Kediri (Dinas PUPR, 2022)..... | 95 |
| Gambar III. 17 Perbaikan Bahu Jalan Kabupaten Kediri (Dinas PUPR, 2022)..... | 96 |
| Gambar III. 18 Pemenuhan Persyaratan Perlengkapan Jalan (Dokumentasi Tim Magang 1 Kabupaten Kediri, 2022)..... | 97 |
| Gambar III. 19 Pelaksanaan Inspeksi Jalan (Dinas PUPR, 2022) | 98 |
| Gambar III. 20 Penyediaan Fasilitas Pejalan Kaki Kabupaten Kediri (Dokumentasi Tim Magang 1 Kabupaten Kediri, 2022) | 99 |
| Gambar III. 21 Keselamatan Pengguna Jalan Pada Pekerjaan Jalan (Dinas PUPR, 2022)..... | 100 |
| Gambar III. 22 Pengendalian Keselamatan Pengguna Jalan Pada Pekerjaan Jalan (Dinas PUPR, 2022) | 100 |
| Gambar III. 23 Penanganan Daerah Rawan Kecelakaan Kabupaten Kediri (Dinas PUPR, 2022)..... | 101 |
| Gambar III. 24 Penanganan Daerah Rawan Kecelakaan Kabupaten Kediri (Dinas PUPR, 2022)..... | 102 |
| Gambar III. 25 Penanganan Perlintasan Sebidang Kabupaten Kediri (Dinas PUPR, 2022)..... | 103 |
| Gambar III. 26 Pembatasan Kecepatan Kabupaten Kediri (Tim Magang 1 Kabupaten Kediri, 2022)..... | 105 |
| Gambar III. 27 Diklat SDM Jalan Berkeselamatan (PUPR Kab Kediri, 2022) | 107 |
| Gambar III. 28 Prosedur Pengujian Berkala Kendaraan Bermotor (UPUBKB Kab Kediri) | 138 |
| Gambar III. 29 Sertifikat Akreditasi Unit Pelaksana Uji Berkala Kendaraan Bermotor (UPUBKB Kab. Kediri, 2022) | 144 |
| Gambar III. 30 Aplikasi Sistem Informasi Pengujian (UPUBKB Kab. Kediri, 2022) | 152 |
| Gambar III. 31 Sertifikat Penguji Kendaraan Bermotor (UPUBKB Kab. Kediri, 2022) | 155 |
| Gambar III. 32 Sertifikat Penguji Kendaraan Bermotor (UPUBKB Kab. Kediri, 2022) | 155 |
| Gambar III. 33 Sertifikat Penguji Kendaraan Bermotor (UPUBKB Kab. Kediri, 2022) | 156 |
| Gambar III. 34 Sertifikat Penguji Kendaraan Bermotor (UPUBKB Kab. Kediri, 2022) | 156 |
| Gambar III. 35 Sertifikat Penguji Kendaraan Bermotor (UPUBKB Kab. Kediri, 2022) | 157 |
| Gambar III. 36 Rambu Batas Kecepatan (UPUBKB Kab. Kediri, 2022)..... | 158 |
| Gambar III. 37 Sosialisasi Kendaraan Bermuatan dan Dimensi Berlebih (Dokumentasi Tim Magang Kabupaten Kediri, 2022)..... | 162 |
| Gambar III. 38 Penegakan Hukum Pemenuhan Persyaratan Teknis Dan Laik Jalan (Dokumentasi Tim Magang Kab. Kediri, 2022) | 164 |

| | |
|---|-----|
| Gambar III. 39 Pemeriksaan Kendaraan Bermotor Di Jalan Atas Pemenuhan Persyaratan Teknis Dan Laik Jalan (Dokumentasi Tim Magang Kab. Kediri, 2022) | 169 |
| Gambar III. 40 Penerapan SMK Angkutan Barang (Dokumentasi Tim Magang Kab. Kediri, 2022)..... | 202 |
| Gambar III. 41 Infrastruktur dan Instrumen Pendidikan Berlalu Lintas (Dokumentasi Tim Magang 1 Kabupaten Kediri, 2022) | 219 |
| Gambar III. 42 Kampanye Keselamatan di Sekolah Sekolah (Dokumentasi Polres Kediri, 2022) | 223 |
| Gambar III. 43 Kampanye Cara Berkendara yang Berkeselamatan (Dokumentasi Polres Kediri, 2022) | 224 |
| Gambar III. 44 Sosialisasi Kesadaran terhadap KLLAJ kepada Masyarakat (Dokumentasi Polres Kediri, 2022)..... | 225 |
| Gambar III. 45 Kampanye 7 Faktor Resiko Utama (Dokumentasi Polres Kediri, 2022) | 226 |
| Gambar III. 46 Prosedur Pembuatan SIM (Polres Kediri, 2022)..... | 232 |
| Gambar III. 47 Contoh Sertifikat Kompetensi (Dokumentasi Polres Kediri, 2021)..... | 236 |
| Gambar III. 48 Lokasi Pengujian SIM (Dokumentasi Polres Kediri, 2022)... | 238 |
| Gambar III. 49 Fasilitas Pendidikan Pengemudi (Dokumentasi Polres Kediri, 2022) | 239 |
| Gambar III. 50 Alur Kerja ETLE (Polres Kediri, 2022)..... | 240 |
| Gambar III. 51 Menkanisme Penindakan (Polres Kediri, 2022)..... | 241 |
| Gambar III. 52 ETLE - Mobil Incar yang sedang beroperasi di Simpang 5 Gumul Kediri (Polres Kediri, 2022) | 242 |
| Gambar III. 53 Ruang Layanan Pengaduan (Dokumentasi Polres Kediri, 2022) | 243 |
| Gambar III. 54 Ruang Cetak Berkas JPU / PN (Dokumentasi Polres Kediri, 2022)..... | 243 |
| Gambar III. 55 Alur Proses Administrasi E - Tilang (Polres Kediri, 2022).... | 244 |
| Gambar III. 56 Alur Pembayaran Denda Tilang (Polres Kediri, 2022)..... | 246 |
| Gambar III. 57 Aplikasi Sistem Rujukan Terintegrasi (Tim Magang 1 Kabupaten Kediri, 2022) | 259 |
| Gambar III. 58 Susunan Tim PSC 119 Dinas Kesehatan Kabupaten Kediri (Dinas Kesehatan Kabupaten Kediri, 2022)..... | 261 |
| Gambar III. 59 Pelatihan PPGD river mobil siaga (Dokumentasi Dinas Kesehatan Kabupaten Kediri, 2022)..... | 272 |
| Gambar III. 60 Mobil Siaga (Dokumentasi Dinas Kesehatan Kabupaten Kediri, 2022) | 273 |
| Gambar III. 61 Sosialisasi One Access Code (Dokumentasi Dinas Kesehatan Kabupaten Kediri, 2022)..... | 275 |
| Gambar III. 62 Pencapaian Penyelenggaraan RUNK di Kabupaten Kediri | 276 |
| Gambar IV.1 Grafik Fatalitas per Panjang Jalan (Hasil Analisis, 2022) | 288 |

| | |
|--|-----|
| Gambar IV. 2 Fatalitas per Kendaraan yang Terdaftar (Hasil Analisis, 2022) | 289 |
| Gambar IV 3 Case Fatality Rate (Hasil Analisis, 2022) | 291 |
| Gambar IV 4 Fluktuasi Jumlah Kecelakaan Tahun 2018 - 2022 (Polres Kediri, 2022) | 292 |
| Gambar IV 5 Persentase Jumlah Kecelakaan Dari Tahun 2018 – 2022 (Polres Kediri, 2022) | 292 |
| Gambar IV 6 Fluktuasi Tingkat Keparahan dari Tahun 2018 - 2022 (Polres Kediri, 2022) | 293 |
| Gambar IV 7 Presentase Tingkat Keparahan dari Tahun 2018 - 2022 (Polres Kediri, 2022) | 294 |
| Gambar IV 8 Fluktuasi Kecelakaan Berdasarkan Faktor Penyebab (Pengemudi) 2018 - 2022 (Polres Kediri, 2022) | 295 |
| Gambar IV 9 Presentase Kecelakaan Berdasarkan Faktor Penyebab (Pengemudi) 2018 - 2022 (Polres Kediri, 2022) | 295 |
| Gambar IV 10 Fluktuasi Kecelakaan Berdasarkan Faktor Penyebab (Jalan) 2018 - 2022 (Polres Kediri, 2022) | 296 |
| Gambar IV 11 Persentase Kecelakaan Berdasarkan Faktor Penyebab (Jalan) 2018 – 2022 (Polres Kediri, 2022) | 296 |
| Gambar IV 12 Fluktuasi Kendaraan Terlibat Kecelakaan 2018 - 2022 (Polres Kediri, 2022) | 297 |
| Gambar IV 13 Presentase Kendaraan Terlibat Kecelakaan 2018 – 2022 (Polres Kediri, 2022) | 297 |
| Gambar IV 14 Fluktuasi Status Korban Terlibat kecelakaan yang meninggal dunia 2018 - 2022 (Polres Kediri, 2022) | 298 |
| Gambar IV 15 Persentase Status Korban Terlibat Kecelakaan Meninggal Dunia 2018 – 2022 (Polres Kediri, 2022) | 299 |
| Gambar IV 16 Fluktuasi Status Korban Terlibat Kecelakaan Luka Berat 2018 – 2022 (Polres Kediri, 2022) | 299 |
| Gambar IV 17 Persentase Status Korban Terlibat Kecelakaan Luka Berat 2018 – 2022 (Polres Kediri, 2022) | 300 |
| Gambar IV 18 Fluktuasi Status Korban Terlibat Kecelakaan Luka Ringan 2018 – 2022 (Polres Kediri, 2022) | 301 |
| Gambar IV 19 Persentase Status Korban Terlibat Kecelakaan (Luka Ringan) 2018 – 2022 (Polres Kediri, 2022) | 301 |
| Gambar IV 20 Fluktuasi Jenis Kecelakaan (Polres Kediri, 2022) | 302 |
| Gambar IV 21 Persentase Jenis Kecelakaan 2018 – 2022 (Polres Kediri, 2022) | 302 |
| Gambar IV 22 Fluktuasi Kecelakaan Berdasarkan Waktu Kejadian (Polres Kediri, 2022) | 303 |
| Gambar IV 23 Persentase Kecelakaan Berdasarkan Waktu Kejadian (Polres Kediri, 2022) | 304 |
| Gambar IV 24 Fluktuasi Jumlah Pengemudi berdasarkan Usia yang terlibat Kecelakaan (Polres Kediri, 2022) | 304 |

| | |
|---|-----|
| Gambar IV 25 Persentase Jumlah Pengemudi Berdasarkan Usia Yang Terlibat Kecelakaan (Polres Kediri, 2022) | 305 |
| Gambar IV 26 Fluktuasi Kecelakaan Berdasarkan Profesi Pengemudi (Polres Kediri, 2022) | 305 |
| Gambar IV 27 Presentase Kecelakaan Berdasarkan Profesi Pengemudi (Polres Kediri, 2022) | 306 |
| Gambar IV 28 Fluktuasi Kecelakaan Berdasarkan Jenis Kelamin (Polres Kediri, 2022) | 306 |
| Gambar IV 29 Persentase Kecelakaan Berdasarkan Jenis Kelamin (Polres Kediri, 2022) | 307 |
| Gambar IV 30 Fluktuasi Korban Kecelakaan Berdasarkan Pendidikan Pengemudi (Polres Kediri, 2022) | 307 |
| Gambar IV 31 Persentase Korban Kecelakaan Berdasarkan Pendidikan Pengemudi (Polres Kediri, 2022) | 308 |
| Gambar V. 1 Kondisi Umum Jalan Soekarno Hatta (Google Maps, 2022)..... | 314 |
| Gambar V. 2 Penampang Melintang Jl Soekarno Hatta (Hasil Analisis, 2022) | 315 |
| Gambar V. 3 Kondisi Umum Jalan Pare Kandangan (Google Maps, 2022) ... | 315 |
| Gambar V. 4 Penampang Melintang Jl Pare Kandangan (Hasil Analisis, 2022) | 316 |
| Gambar V. 5 Kondisi Umum Jalan Ahmad Yani (Google Maps, 2022) | 316 |
| Gambar V. 6 Penampang Melintang Jl Ahmad Yani (Hasil Analisis, 2022).... | 317 |
| Gambar V. 7 Kondisi Umum Jalan Hos Cokroaminoto (Google Maps, 2022). | 317 |
| Gambar V. 8 Penampang Melintang Jl Hos Cokroaminoto (Hasil Analisis, 2022) | 318 |
| Gambar V. 9 Kondisi Umum Jalan Erlangga (Google Maps, 2022) | 318 |
| Gambar V. 10 Penampang Melintang Jl Erlangga (Hasil Analisis, 2022) | 319 |
| Gambar V. 11 Kondisi Umum Jalan Kediri Wates (Google Maps, 2022)..... | 319 |
| Gambar V. 12 Penampang Melintang Jl Kediri Wates (Hasil Analisis, 2022). | 320 |
| Gambar V. 13 Grafik Lalu Lintas Jalan Soekarno Hatta (Hasil Analisis, 2022) | 320 |
| Gambar V. 14 Grafik Lalu Lintas Jalan Pare-Kadangan (Hasil Analisis, 2022) | 321 |
| Gambar V. 15 Grafik Lalu Lintas Jalan Ahmad Yani (Hasil Analisis, 2022).... | 322 |
| Gambar V. 16 Grafik Lalu Lintas Jalan Hos Cokroaminoto (Hasil Analisis, 2022) | 322 |
| Gambar V. 17 Grafik Lalu Lintas Jalan Erlangga (Hasil Analisis, 2022) | 323 |
| Gambar V. 18 Grafik Lalu Lintas Jalan Kediri – Wates (Hasil Analisis, 2022) | 324 |
| Gambar V. 19 Grafik Data Kecepatan Jalan Soekarno Hatta (Hasil Analisis, 2022)..... | 325 |
| Gambar V. 20 Grafik Kecepatan Kendaraan Jalan Pare-Kadangan (Hasil Analisis, 2022) | 326 |
| Gambar V. 21 Grafik Kecepatan Kendaraan Jalan Ahmad Yani (Hasil Analisis, 2022) | 327 |

| | |
|---|-----|
| Gambar V. 22 Grafik Kecepatan Jalan Hos Cokroaminoto (Hasil Analisis, 2022) | 328 |
| Gambar V. 23 Grafik Kecepatan Jalan Erlangga (Hasil Analisis, 2022) | 329 |
| Gambar V. 24 Grafik Kecepatan Jalan Kediri Wates (Hasil Analisis, 2022) | 330 |
| Gambar V. 25 Fluktuasi Jenis Kecelakaan di Kabupaten Kediri (Polres Kediri, 2022) | 331 |
| Gambar V. 26 Presentase Jenis Kecelakaan 2018 - 2022 (Polres Kediri, 2022) | 332 |
| Gambar V. 27 Titik Kejadian Kecelakaan Ruas Jl Soekarno Hatta (Hasil Analisis, 2022) | 334 |
| Gambar V. 28 Titik Kejadian Kecelakaan Ruas Jl Pare Kandangan (Hasil Analisis, 2022) | 334 |
| Gambar V. 29 Titik Kejadian Kecelakaan di Ruas Jl Ahmad Yani (Hasil Analisis, 2022) | 335 |
| Gambar V. 30 Titik Kejadian Kecelakaan di ruas Jl. Hosokroaminoto (Hasil Analisis, 2022) | 336 |
| Gambar V. 31 Titik Kejadian Kecelakaan di ruas Jl. Erlangga (Hasil Analisis, 2022) | 336 |
| Gambar V. 32 Titik Kejadian Kecelakaan di Ruas Jl. Kediri Wates (Hasil Analisis, 2022) | 337 |
| Gambar V. 33 simpang 4 PT Karyadibya Mahardika Desa Buluampal (Google Maps, 2022) | 391 |
| Gambar V. 34 Simpang 3 Kantor Desa Kencong (Google Maps, 2022) | 394 |
| Gambar V. 35 Simpang 3 Berganda Sisi Kiri Dan Sisi Kanan Ahmad Yani (Google Maps, 2022) | 397 |
| Gambar V. 36 Simpang 3 Indomart Hos Cokroaminoto (Google Maps, 2022) | 400 |
| Gambar V. 37 Simpang 4 Kantor Desa Sukorejo (Google Maps, 2022) | 403 |
| Gambar V. 38 Simpang 3 Desa Janti (Google Maps, 2022) | 407 |

DAFTAR LAMPIRAN

| | |
|--|-----|
| Lampiran 1 Traffic Counting..... | 453 |
| Lampiran 2 SKP Kesbangpol | 467 |
| Lampiran 3 Surat Permohonan Data..... | 469 |
| Lampiran 4 Kartu Asistensi..... | 478 |
| Lampiran 5 Form Feedback Magang..... | 480 |
| Lampiran 6 Daftar Penilaian (Taruna) | 482 |
| Lampiran 7 Laporan Harian..... | 489 |
| Lampiran 8 Daftar Hadir | 505 |
| Lampiran 9 Log Book | 512 |
| Lampiran 10 Surat Keterangan Telah Melaksanakan Magang..... | 514 |
| Lampiran 11 Rekomendasi DRK..... | 516 |